

Lichtervelde vroeger en nu

Luc Haeghebaert

Vorige keer publiceerden we een aantal oude zichten van Lichtervelde die we vergeleken met dezelfde zichten anno 1987. Dit bleek bij onze lezers vrij goed in de smaak te vallen zodat we besloten dit voortaan elk jaar te doen.

We kozen dit keer voor vier zichten:

- 1 De Koolskampstraat aan het Rosaliagesticht;
- 2 De Brugse Baan aan dancing "Crazy Love";
- 3 Het Stationsplein;
- 4 Het Gildhofplein;

U zult zien dat er ook hier heel wat veranderd is in Lichtervelde. We wensen U alvast opnieuw veel kijkgenot toe.

1 De Koolskampstraat aan het Rosaliagesticht



Foto 1: Deze foto dateert van voor 1937 toen het mansardedak van het gesticht vervangen werd door een plat dak. Bemerkt ook dat de Koolskampstraat nog in kalsijde ligt. De schutstoren van de familie Debaillie is er nog niet op te zien.



Foto 2: Het dak van het Rosaliagesticht is veranderd. De Koolskampstraat ligt al in beton en de schutterstoren van de familie Debaillie is al opgedoken.

Heemkundige kring Karei



Foto 3: Deze foto werd dit jaar genomen. U ziet dat het Rosaliagesticht verdwenen is. De toren van de familie Debaillie staat er nog steeds op alhoewel er plannen zijn hem te slopen.

2 De Brugse Baan aan dacing "Crazy Love"




Foto 4: De Brugse Baan anno 1928. Dit was de eerste betonweg in Lichtervelde. U ziet dat er nog geen sprake is van een spoorwegbrug.




Foto 5: De Brugse Baan anno 1998. Er is een spoorwegbrug gekomen over de lijn Gent – Adinkerke en de oude hoeve is veranderd in een dancing.

3 Het stationsplein



Foto 6: Een zicht van het Stationsplein begin de jaren 1900. Het plein ligt nog in kalsijde-
stenen. Bemerkt het grote herenhuis in de verte waar destijds twee herbergen gevestigd
waren.




Foto 7: Hetzelfde zicht anno 1988. Het grote herenhuis is verdwenen en heeft plaats gemaakt voor een appartementsgebouw.

Heemkundige kring Ka

4 Het Gildhofplein



Foto 8: Het Gildhofplein begin jaren 1900. Links café Den Engel, bewoond door Evarist Sinnaeve. Rechts woonde koperslager Pieter Debeuckelaere. Merk op dat de Astridlaan nog niet bestond in die tijd. De kerktoren die u ziet werd gedynamiteerd in de oorlog '14 - '18.

Foto 9: Hetzelfde zicht anno 1988. Café Den Engel is verdwenen, maar rechts is nog altijd een zaak in ijzerwaren gevestigd, nl. Van Gaby Claerbout ofwel "Oud Huis Debeuckelaere". De Astridlaan werd aangelegd in de jaren 1930.

